

Consulta cómo adquirir, recargar y personalizar las tarjetas en la página: www.tullave.com y en la línea gratuita: **018000 115510**



tullave básica
(sin datos personales)



Recuerda los beneficios de personalizar tu tarjeta:



tullave plus

* Te da la facilidad de usar un viaje a crédito en los servicios zonales, (Urbano, Complementario o Especial), validando tu entrada en el torniquete de acceso al vehículo, aún si no tienes carga en tu tarjeta "tullave plus" y esta automáticamente lo descontará de tu saldo en la próxima recarga.

* En caso de pérdida o robo puedes reportarla llamando de forma gratuita a la línea 01 8000 115510 o ingresando a www.tullaveplus.com. El saldo se guardará desde el momento que hagas el reporte hasta que obtengas tu nueva tarjeta.

Conoce los puntos de venta y recarga de las tarjetas "tullave" escaneando este código QR:



Súbete al SITP en **5** pasos   



1 ADQUIERE LA TARJETA

Consulta cómo adquirir y recargar las tarjetas "tullave" en: www.tullave.com y en la línea gratuita **018000115510**

2 PLANEA TU VIAJE

Consulta tu ruta y paraderos en www.sitp.gov.co - www.transmilenio.gov.co www.tullave.com y ahora en Moovit.

Descarga gratis la aplicación Moovit en las tiendas Googleplay para Android y Appstore para iPhone y iPad.



3 SÚBETE AL BUS

Ubica tu paradero y levanta el brazo para que el bus se detenga.

4 PASA LA TARJETA

Por el dispositivo de pago que está al interior del bus.






5 BAJA DEL BUS

El bus se detendrá sólo en paraderos establecidos. Anuncia tu parada con anticipación.

• Conserva esta información, es valiosa para tu día a día.

Más información en: Línea Gratuita **01 8000 115510** / Línea **195** Bogotá en una llamada

www.transmilenio.gov.co www.tullave.com

Síguenos en:  @SITPBTA  SITPBTA  SITPBTA

¡ATENCIÓN USUARIOS!

NUEVO SERVICIO URBANO

« LA FLORESTA - PATIO BONITO »

870A



LA TABLA DE TU RUTA 870A AHORA SE VERÁ ASÍ: 

Quando el bus va hacia La Floresta:

870A	
La Floresta	
AV. Cali	El Vergel
AC 13	Villa Alsacia
AK 68	Pq. Simón Bolívar
	Metrópolis

Quando el bus va hacia Patio Bonito:

870A	
Patio Bonito	
AK 68	Pq. Simón Bolívar
	Ciudad Salitre
AC 13	Montevideo
AV. Cali	Biblioteca Tintal



↓ En este mapa de ruta, puedes identificar el recorrido y tu lugar de destino. ↓

Horarios

L-S 4:00 AM - 11:00 PM
D-F 5:00 AM - 10:00 PM



Convenciones -CL Calle -KR Carrera -DG Diagonal -AC Avenida Calle -Auto Autopista
-AV Avenida -Br Barrio -TV Transversal -AK Avenida Carrera -NQS Norte Quito Sur

Paraderos cuando el bus va hacia:

La Floresta

- IED Instituto Técnico Rodrigo de Triana
AK 89 - CL 35C Sur
- Br. Campo Hermoso
AV. Tintal - CL 26 Sur
- Br. Patio Bonito
• CL 2 - KR 88 BIS
• CL 2 - KR 87
- CAI Patio Bonito
KR 87 - CL 6 Sur
- Br. Patio Bonito
KR 86F - CL 35B Sur
- Estación Patio Bonito
AC 38 Sur - KR 86A
- Br. Saucedal
AV. C. Cali - CL 36 Sur
- Br. María Paz
AV. C. Cali - CL 1A Sur
- Br. Ciudad Techo II
AV. C. Cali - AV. Américas
- Biblioteca el Tintal
AV. C. Cali - CL 6D
- Br. Valladolid
AV. C. Cali - CL 8C
- Br. El Vergel Oriental
AV. C. Cali - CL 10B
- Uniagustiniana
AV. C. Cali - AC 12
- Br. El Vergel Occidental
• AV. C. Cali - CL 15A
• AV. C. Cali - CL 13A
- Br. El Vergel
AV. Centenario - KR 82
- Interindustrial
• AV. Centenario - KR 78G
• AV. Centenario - AV. Boyacá
- Br. Villa Alsacia
• AV. Centenario - AV. Boyacá
• AV. Centenario - KR 69B
- Br. Lusitania
• AV. Centenario - AK 68D
• AV. Centenario - KR 68B
- Coodecafec
KR 65 - CL 14
- Carrera 68
AC 17 - KR 65B
- Centro Industrial
• AK 68 - AC 17
• AK 68 - CL 19
- Br. Ciudad Salitre Suroriental
AK 68 - CL 22
- Imprenta Nacional de Colombia
AK 68 - AV. Esperanza

870A

La Floresta	
AV Cali	El Vergel
AC 13	Villa Alsacia
AK 68	Pq. Simón Bolívar
	Metrópolis

- Banco de la República Central de Efectivo
AK 68 - AC 26
- Br. Salitre Greco
AK 68 - CL 45
- Pq. Metropolitano Simón Bolívar
• AK 68 - CL 53
• AK 68 - CL 53
- Pq. El Salitre
AK 68 - AC 63
- Pq. Aquapark
AK 68 - CL 64
- Br. J.J. Vargas
AK 68 - CL 67F
- Pq. Metrópolis
AK 68 - CL 72A
- C.C. Metrópolis
AK 68 - CL 75A
- Avenida Calle 80
AK 68 - CL 78
- Br. Entereríos
AK 68 - CL 90
- Cafam Floresta
AK 68 - CL 90

870A

Patio Bonito	
AC 100	La Floresta
AK 68	Ciudad Salitre
AC 13	Montevideo
AV Cali	Biblioteca Tintal

- Br. Los Andes
AK 68 - CL 98
- Cafam Floresta
AK 68 - CL 95
- Avenida Calle 80
AK 68 - AC 80
- Éxito Calle 80
AK 68 - CL 78
- C.C. Metrópolis
AK 68 - CL 76A
- Pq. Metrópolis
AK 68 - CL 74A
- Br. Bellavista Occidental
AK 68 - CL 68B
- Cruz Roja
AK 68 - CL 68B
- Colegio Cafam
AK 68 - CL 64C
- Coliseo El Salitre
AK 68 - CL 52
- Pq. Metropolitano Simón Bolívar
AK 68 - CL 52
- Compensar
AK 68 - CL 49A
- Avenida Calle 26
AK 68 - CL 44

Paraderos cuando el bus va hacia:

Patio Bonito

- Banco de la República Central de Efectivo
AK 68 - AC 26
- Colsanitas
AK 68 - AV. Esperanza
- Zona Industrial Sredni
AK 68 - CL 22
- Br. Montevideo
AK 68 - CL 20
- Br. Granjas de Techo
AK 68 - CL 18
- Avenida Calle 13
AK 68 - AC 13
- Br. Granjas de Techo
AV. Centenario - KR 65
- Br. Montevideo
AV. Centenario - KR 68B
- Br. Franco
AV. Centenario - KR 69B
- Br. Ciudad Hayuelos
• AV. Centenario - KR 78G
• AV. Centenario - AV. C. Cali
- Río Fucha
AV. C. Cali - CL 15A
- Uniagustiniana
• AV. C. Cali - AC 12
• AV. C. Cali - CL 11A
- Br. El Tintal Urbano
AV. C. Cali - CL 10B
- Humedal "El Burro"
AV. C. Cali - CL 8A
- Biblioteca El Tintal
AV. C. Cali - CL 6C
- Br. Patio Bonito
• AV. C. Cali - CL 26 Sur
• AV. C. Cali - CL 34 Bis Sur
- Estación Patio Bonito
AV. C. Cali - CL 37A Sur
- Br. Patio Bonito
KR 86F - CL 34A Sur
- CAI Patio Bonito
KR 87 - CL 6 Sur
- IED Patio Bonito I
CL 5A Sur - KR 87D
- Colegio Darío Echandía
CL 5A Sur - KR 88D
- IED Saludcoop Sur
AK 89 - CL 5A Sur
- IED Instituto Técnico Rodrigo de Triana
AK 89 - CL 35C Sur



SÚBETE POR AQUÍ ES EL CAMINO

“LOS BUSES PARAN DONDE DEBEN PARAR”.

Con paraderos fijos, filas ordenadas, frecuencias de buses y rutas específicas, el SITP, Sistema Integrado de Transporte Público, está ordenando a Bogotá.