

Consulta cómo adquirir, recargar y personalizar las tarjetas en la página: www.tullave.com y en la línea gratuita: **018000 115 510**



● **tullave básica**
(sin datos personales)



Recuerda los beneficios de personalizar tu tarjeta:



● **tullave plus**

• Te da la facilidad de usar un viaje a crédito en los servicios zonales, (Urbano, Complementario o Especial), validando tu entrada en el torniquete de acceso al vehículo, aun si no tienes carga en tu tarjeta "tullave plus" esta automáticamente lo descontará de tu saldo en la próxima recarga.

• En caso de pérdida o robo puedes reportarla llamando de forma gratuita a la línea 01 8000 115510 o ingresando a www.tullaveplus.com. El saldo se guardará desde el momento que hagas el reporte hasta que obtengas tu nueva tarjeta.

• Inicialmente las tarjetas "tullave" plus se entregarán de manera gratuita y gradual.



● **tullave plus especial**

SÚBETE AL SITP EN 5 PASOS

(para SERVICIOS ZONALES    urbano, complementario y especial)

paso 1 ADQUIERE LA TARJETA



Consulta cómo adquirir y recargar las tarjetas **tullave** en: www.tullave.com y en la línea gratuita: **01 8000 115510**.

paso 2 PLANEA TU VIAJE



Consulta tu ruta y paraderos en: www.tullave.com, www.sitp.gov.co, www.transmilenio.gov.co y ahora en **Moovit**.
*Descarga gratis la aplicación Moovit en las tiendas Googleplay para android y Appstore para iphone y ipad.

paso 3 SÚBETE AL BUS



Ubica tu paradero y levanta el brazo para que el bus se detenga.

paso 4 PASA LA TARJETA



por el dispositivo de pago que está al interior del bus.

paso 5 BAJA DEL BUS






El bus se detendrá sólo en los paraderos establecidos. Anuncia tu parada con anticipación.

• Conserva esta información, es valiosa para tu día a día.

Más información en: Línea Gratuita **01 8000 115510** / Línea **195** Bogotá en una llamada

www.transmilenio.gov.co www.tullave.com


Síguenos en:  @SITPBTA  SITPBTA  SITPBTA

¡ATENCIÓN USUARIOS!

NUEVO SERVICIO URBANO

«**LOURDES** — **ENGATIVÁ CENTRO**»

E25



LA TABLA DE TU RUTA E25 AHORA SE VERÁ ASÍ: 

Quando el bus va hacia Lourdes:

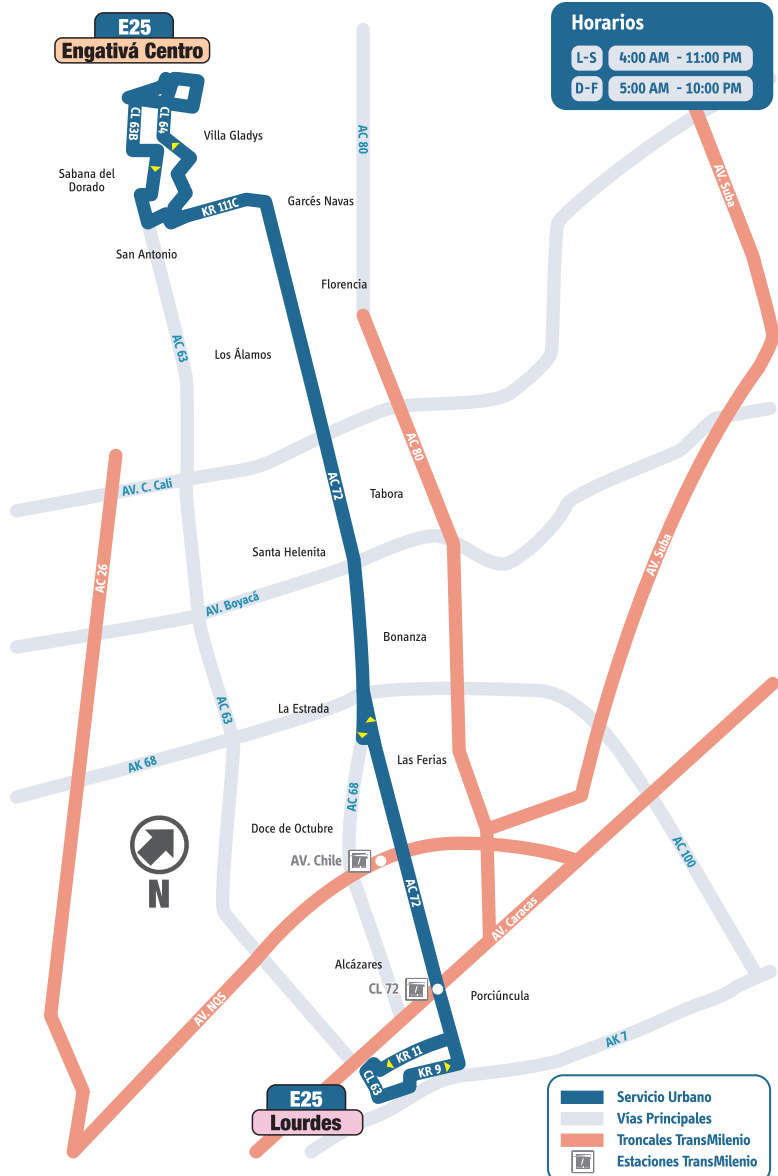
E25	
Lourdes	
CL 64	Villa Gladys
KR 111C	San Antonio
AC 72	Santa Helenita
AC 72	Doce de Octubre

Quando el bus va hacia Engativá Centro:

E25	
Engativá Centro	
AC 72	Doce de Octubre
KR 111C	Santa Helenita
KR 111C	San Antonio
CL 64	Sabana del Dorado



↓ En este mapa de ruta, puedes identificar el recorrido y tu lugar de destino. ↓



Horarios	
L-S	4:00 AM - 11:00 PM
D-F	5:00 AM - 10:00 PM

	Servicio Urbano
	Vías Principales
	Troncales TransMilenio
	Estaciones TransMilenio

Convenciones									
-CL	Calle	-KR	Carrera	-DG	Diagonal	-AC	Avenida Calle	-Auto	Autopista
-AV	Avenida	-Br	Barrio	-TV	Transversal	-AK	Avenida Carrera	-NQS	Norte Quito Sur

Paraderos cuando el bus va hacia:

Lourdes

- Br. El Mirador
KR 122 - CL 63A
- Br. Engativá Zona Urbana
CL 63L - KR 124
KR 125 - CL 64
- IED General Santander
CL 66B - KR 123
- JAC Engativá Centro Sede Comunal
CL 66B - KR 121
- Br. La Esperanza
KR 121 - CL 64B
- Liceo Salomón Sabio
KR 121 - CL 63G
- Br. Sabana del Dorado
CL 63B - KR 119C
CL 63B - KR 116A
- Br. Los Laureles
KR 113B - CL 63C
- Br. Bonaire
CL 64 - KR 112C
- Br. Marandú
AC 63 - KR 112
KR 112 - CL 64
KR 111C - CL 67B
- Br. La Riviera
KR 111C - CL 70B
- Br. Villa Amalia
TV 100G - CL 71C
- Pq. Villa Amalia
AC 72 - KR 108A
- Pq. Público Plazuelas del Virrey
AC 72 - KR 105H
- Br. Álamos
AC 72 - KR 101A
- C.C. Diver Plaza Álamos
AC 72 - KR 96A
- Br. Álamos
AC 72 - KR 91A
- Br. Zarzamora
AC 72 - KR 90
- AV. Ciudad de Cali
AC 72 - KR 83
- Br. Santa Helenita
AC 72 - KR 80
AC 72 - KR 77A
- Br. Boyacá
AC 72 - KR 73A
- Br. Palo Blanco
AC 72 - AK 70
- Br. La Estrada
AC 72 - KR 69K
AC 72 - KR 69C
- Éxito Ferias
AC 72 - KR 68G
- C.C. Mi Placita
AC 68 - KR 65A
- Br. San Fernando Occidental
KR 65 - AC 72
- CED Av. Chile
AC 72 - KR 70C
- Parque Público San Fernando
AC 72 - KR 57A
- Br. San Fernando
AC 72 - KR 53

E25 Lourdes	
CL 64	Villa Gladys
KR 111C	San Antonio
AC 72	Santa Helenita
AC 72	Doce de Octubre

- Monumento Rafael Uribe
AC 72 - KR 29
- Br. Alcázares
AC 72 - KR 28
- Pq. Alcázares
AC 72 - KR 27
- Br. Colombia
AC 72 - KR 22
AC 72 - KR 17
- Estación Calle 72
AC 72 - KR 13
- U. Pedagógica Nacional
AC 72 - AK 11
- Clínica de Traumatología y Ortopedia
AK 11 - CL 71
- Br. Quinta Camacho
AK 11 - CL 69
- Clínica del Niño
AK 11 - CL 67
AK 11 - CL 65
- Pq. Lourdes
AK 13 - CL 63A
- C.C. Lourdes
AC 63 - KR 9A
- Br. Chapinero Norte
KR 9 - CL 64
- CL 67
KR 9 - CL 67
- Br. Quinta Camacho
KR 9 - CL 70
- Universidad EAN
KR 9 - CL 71

Consulta cómo adquirir, recargar y personalizar las tarjetas en la página: www.tullave.com y en la línea gratuita: 018000 115 510



Paraderos cuando el bus va hacia:

Engativá Centro

E25 Engativá Centro	
AC 72	Doce de Octubre
KR 111C	San Antonio
CL 64	Sabana del Dorado

- Centro Comercial AV. Chile
AC 72 - KR 10
- Universidad Pedagógica Nacional
AC 72 - AK 11
- Br. Porciúncula
AC 72 - KR 13
- Br. San Felipe
AC 72 - KR 17
AC 72 - KR 22
- Iglesia Siervas de María
AC 72 - KR 27A
- AV. Chile
AC 72 - KR 28
- Sede Comunal Once de Noviembre
AC 72 - KR 29
- Br. Doce de Octubre
AC 72 - KR 52
- Parroquia San Fernando Rey
AC 72 - KR 57B
- Br. San Fernando Occidental
AC 72 - KR 62
- Br. Las Ferias
AC 72 - KR 68G
- CAI Las Ferias
AC 72 - KR 68H
- Br. Las Ferias
AC 72 - KR 69P
- Br. Bonanza
AC 72 - KR 70F
- Br. Santa María
AC 72 - KR 75
- Br. Tabora
AC 72 - KR 76
AC 72 - KR 80
- Br. Almería
AC 72 - AV. C. Cali
- Br. Florencia
AC 72 - KR 88
- Br. Santa Rosita
AC 72 - KR 93
- Br. El Cedro
AC 72 - KR 97
- Br. Álamos Norte
AC 72 - AK 104
- Pq. Público Plazuelas del Virrey
AC 72 - TV 106
- Pq. Público Villa Amalia
AC 72 - KR 109
- Br. La Riviera
KR 111C - CL 70F
KR 111C - CL 70A Bis
- Br. Marandú
KR 111C - CL 67
- Br. El Porvenir
DG 66 - KR 112C
- Br. Centro Engativá II
CL 67A - TV 113B Bis
- Br. Linterama
TV 113F - CL 64B
- Terminal TUYO
CL 64 - KR 113D
- C.C. Muisca
CL 64 - KR 118B
- Pq. Engativá
CL 64 - KR 122A
- Br. El Mirador
KR 122 - CL 63A

