

Consulta cómo adquirir, recargar y personalizar las tarjetas en la página: www.tullave.com y en la línea gratuita: **018000 115510**



● **tullave básica**
(sin datos personales)



Recuerda los beneficios de personalizar tu tarjeta:



● **tullave plus**



● **tullave plus especial**

* Te da la facilidad de usar un viaje a crédito en los servicios zonales, (Urbano, Complementario o Especial), validando tu entrada en el torniquete de acceso al vehículo, aún si no tienes carga en tu tarjeta "tullave plus" y esta automáticamente lo descontará de tu saldo en la próxima recarga.

* En caso de pérdida o robo puedes reportarla llamando de forma gratuita a la línea 01 8000 115510 o ingresando a www.tullaveplus.com. El saldo se guardará desde el momento que hagas el reporte hasta que obtengas tu nueva tarjeta.

Conoce los puntos de venta y recarga de las tarjetas "tullave" escaneando este código:



Súbete al SITP en **5** pasos   



1 ADQUIERE LA TARJETA

Consulta cómo adquirir y recargar las tarjetas "tullave" en: www.tullave.com y en la línea gratuita **018000115510**



2 PLANEA TU VIAJE

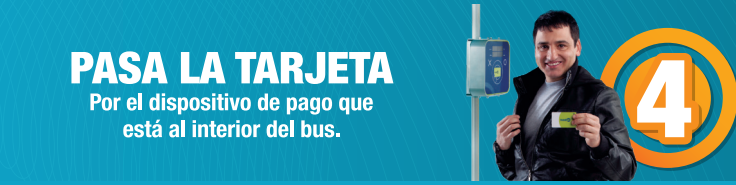
Consulta tu ruta y paraderos en www.sitp.gov.co - www.transmilenio.gov.co www.tullave.com y ahora en Moovit.

Descarga gratis la aplicación Moovit en las tiendas Googleplay para Android y Appstore para iPhone y iPad.



3 SÚBETE AL BUS

Ubica tu paradero y levanta el brazo para que el bus se detenga.



4 PASA LA TARJETA

Por el dispositivo de pago que está al interior del bus.






5 BAJA DEL BUS

El bus se detendrá sólo en paraderos establecidos. Anuncia tu parada con anticipación.

◆ Conserva esta información, es valiosa para tu día a día.

Más información en: Línea Gratuita **01 8000 115510** / Línea **195** Bogotá en una llamada

www.transmilenio.gov.co www.tullave.com

Síguenos en:  @SITPBTA  SITPBTA  SITPBTA

¡ATENCIÓN USUARIOS!

NUEVO SERVICIO URBANO

« CHICÓ - MUNDO AVENTURA »

C30



LA TABLA DE TU RUTA C30 AHORA SE VERÁ ASÍ: 

Cuando el bus va hacia Chicó:

C30 Chicó	
AV. Américas	Marsella
AK 68	Pq. S. Bolívar
	La Floresta
AC 100	Cantón Norte

Cuando el bus va hacia Mundo Aventura:

C30 Mundo Aventura	
AC 100	Pasadena
AK 68	Ciudad Salitre
	Milenta
CL 8 Sur	Las Américas

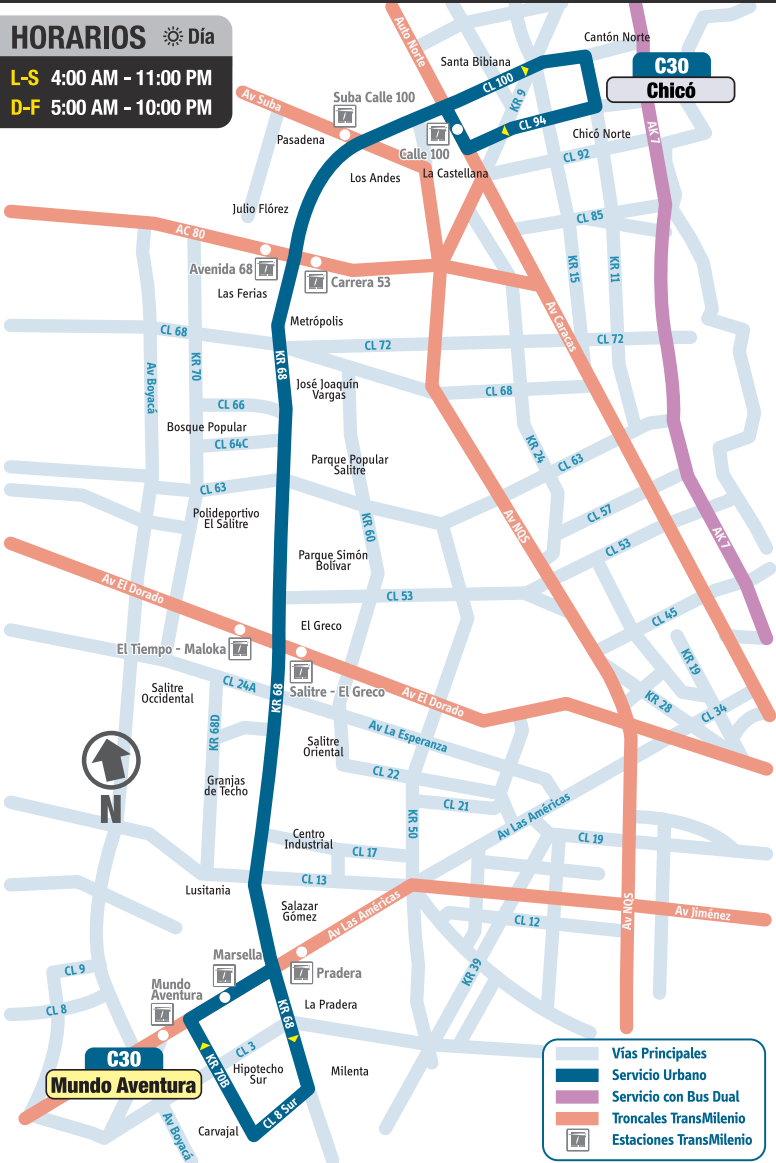


EN ESTE MAPA DE RUTA, PUEDES IDENTIFICAR EL RECORRIDO Y TU LUGAR DE DESTINO.

HORARIOS ☀ Día

L-S 4:00 AM - 11:00 PM

D-F 5:00 AM - 10:00 PM



Vías Principales
Servicio Urbano
Servicio con Bus Dual
Troncales TransMilenio
Estaciones TransMilenio

Convenciones

-(CL) Calle	-(KR) Carrera	-(DG) Diagonal	-(AC) Avenida Calle	-(Auto) Autopista
-(AV) Avenida	-(Br.) Barrio	-(TV) Transversal	-(AK) Avenida Carrera	-(NQS) Norte Quito Sur

Paraderos cuando el bus va hacia:

Chicó

- Br. Hipotecho Occidental
KR 71D - CL 2A
- Mundo Aventura
AC 3 - KR 71C
- Br. Hipotecho Occidental
AC 3 - KR 70B
- Unidad Educativa Jean Piaget
AC 3 - KR 69F
- Br. Hipotecho CL 3A
KR 69B - CL 3A
- Br. Hipotecho CL 5
KR 69B - CL 5
- Estación Marsella
KR 69B - AV. Américas
- Br. Salazar Gómez
AK 68 - AV. Américas
- Avenida Calle 13
AK 68 - CL 12A
- Avenida Calle 17
AK 68 - AC 13
- Br. Centro Industrial
● AK 68 - AC 17
● AK 68 - CL 20
- Br. Ciudad Salitre Suroriental
AK 68 - CL 22A
- Imprenta Nacional de Colombia
AK 68 - AV. Esperanza
- Banco de la República Central de Efectivo
AK 68 - AC 26
- Br. Salitre - El Greco
AK 68 - CL 45
- Pq. Metropolitano Simón Bolívar
● AK 68 - CL 51
● AK 68 - AC 63
- Pq. El Salitre
AK 68 - AC 63
- Pq. Aquapark
AK 68 - AC 66
- Br. J.J. Vargas
AK 68 - CL 67F Bis
- Pq. Metrópolis
AK 68 - CL 73
- C.C. Metrópolis
AK 68 - CL 75A

C30
Chicó

AV. Américas	Marsella
AK 68	Pq. S. Bolívar
AC 100	La Floresta
	Cantón Norte

- Avenida Calle 80
AK 68 - CL 79A
- Br. Entreríos
AK 68 - CL 90
- Cafam Floresta
AK 68 - CL 95
- Br. Los Andes
● AC 100 - KR 66
● AC 100 - KR 64
- Estación Suba - Calle 100
AC 100 - KR 60
- C.C. Iserra 100
AC 100 - KR 54
- Br. La Castellana
AC 100 - KR 45
- Autopista Norte
AC 100 - TV 21
- Centro Empresarial Calle 100
AC 100 - AK 19
- Br. Chicó Norte III Sector
AC 100 - KR 17
- Br. Chicó Norte II Sector
AC 100 - KR 14
- Colsanitas Calle 100
AC 100 - KR 11B

C30
Mundo Aventura

AC 100	Pasadena
AK 68	Ciudad Salitre
CL 8 Sur	Milenta
	Las Américas

- Br. Chicó Norte II Sector
AK 11 - CL 97A
- Br. Chicó Norte
AK 11 - CL 94A
CL 94 - KR 11A
- Avenida Carrera 15
CL 94 - KR 14
- Br. Estoril
AC 100 - KR 47A
- C.C. Iserra 100
AC 100 - TV 55
- Pq. Andes Norte
AC 100 - KR 61
- Br. Andes Norte
AC 100 - KR 63
- Br. Julio Flórez
AC 100 - KR 66A
- Br. Los Andes
AK 68 - CL 98
- Cafam Floresta
AK 68 - CL 95
- Avenida Calle 80
AK 68 - AC 80
- Éxito Calle 80
AK 68 - AC 80
- C.C. Metrópolis
AK 68 - CL 76A

Paraderos cuando el bus va hacia:

Mundo Aventura

- Pq. Metrópolis
AK 68 - AC 72
- Br. Bellavista Occidental
AK 68 - CL 68B
- Cruz Roja
AK 68 - AC 66
- Colegio Cafam
AK 68 - AC 63
- Coliseo El Salitre
AK 68 - AC 63
- Pq. Metropolitano Simón Bolívar
AK 68 - CL 49A
- Compensar
AK 68 - CL 49
- Avenida Calle 26
AK 68 - CL 44
- Banco de la República Central de Efectivo
AK 68 - AC 26
- Colsanitas
AK 68 - AV. Esperanza
- Zona Industrial Sredni
AK 68 - CL 22A
- Br. Montevideo
AK 68 - CL 20
- Br. Granjas de Techo
AK 68 - CL 18
- Avenida Calle 13
AK 68 - AC 13
- Br. Lusitania
AK 68 - CL 12A
AK 68 - CL 11
- Col. Nicolás Esguerra
AK 68 - CL 9
- Avenida Américas
AK 68 - CL 4G
- Br. La Igualdad
AK 68 - AC 3
- Br. Hipotecho Sur
AK 68 - CL 1 Sur
- Br. Carvajal
KR 69 B - CL 19 Sur
CL 24 Sur - KR 70
- C.C. Plaza de las Américas
CL 8 Sur - KR 71A
- Br. Hipotecho Occidental
KR 71D - CL 3 Sur
- Br. Centro Américas
KR 70B - CL 1
- Pq. Residencial Plaza de las Américas
KR 70B - CL 3



SÚBETE
POR AQUÍ ES EL CAMINO

“LOS BUSES PARAN DONDE DEBEN PARAR”.

Con paraderos fijos, filas ordenadas, frecuencias de buses y rutas específicas, el SITP, Sistema Integrado de Transporte Público, está ordenando a Bogotá.