

Consulta cómo adquirir, recargar y personalizar las tarjetas en la página: www.tullave.com y en la línea gratuita: **018000 115510**



tullave básica
(sin datos personales)



Recuerda los beneficios de personalizar tu tarjeta:



tullave plus



tullave plus especial

Te da la facilidad de usar un viaje a crédito en los servicios zonales, (Urbano, Complementario o Especial), validando tu entrada en el torniquete de acceso al vehículo, aún si no tienes carga en tu tarjeta "tullave plus" y esta automáticamente lo descontará de tu saldo en la próxima recarga.

En caso de pérdida o robo puedes reportarla llamando de forma gratuita a la línea 01 8000 115510 o ingresando a www.tullaveplus.com. El saldo se guardará desde el momento que hagas el reporte hasta que obtengas tu nueva tarjeta.

Conoce los puntos de venta y recarga de las tarjetas "tullave" escaneando este código QR:



Súbete al SITP en **5** pasos   



1 ADQUIERE LA TARJETA

Consulta cómo adquirir y recargar las tarjetas "tullave" en: www.tullave.com y en la línea gratuita **018000115510**

2 PLANEA TU VIAJE

Consulta tu ruta y paraderos en www.sitp.gov.co - www.transmilenio.gov.co www.tullave.com y **ahora en Moovit**.

Descarga gratis la aplicación Moovit en las tiendas Googleplay para Android y Appstore para iPhone y iPad.



3 SÚBETE AL BUS

Ubica tu paradero y levanta el brazo para que el bus se detenga.

4 PASA LA TARJETA

Por el dispositivo de pago que está al interior del bus.






5 BAJA DEL BUS

El bus se detendrá sólo en paraderos establecidos. Anuncia tu parada con anticipación.

• Conserva esta información, es valiosa para tu día a día.

Más información en: Línea Gratuita **01 8000 115510** / Línea **195** Bogotá en una llamada

www.transmilenio.gov.co www.tullave.com


Síguenos en:  @SITPBTA  SITPBTA  SITPBTA

¡ATENCIÓN USUARIOS!

SERVICIO URBANO

TEUSAQUILLO - ENGATIVÁ CENTRO

SE10



LA TABLA DE TU RUTA SE10 SE VE ASÍ:

Quando el bus va hacia Teusaquillo:

SE10 Teusaquillo	
AC 63	Álamos Norte
AC 72	J.J. Vargas
AC 68	7 de Agosto
KR 13	Marly

Quando el bus va hacia Engativá Centro:

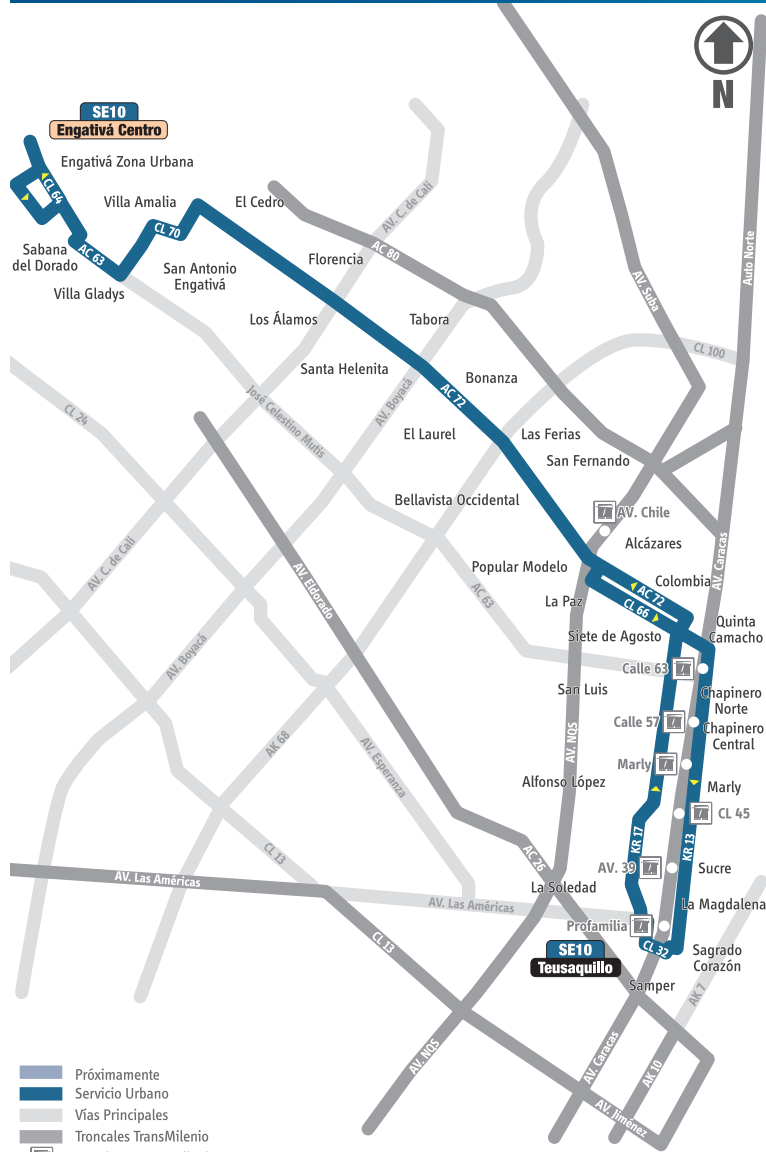
SE10 Engativá Centro	
KR 17	Palermo
AC 68	7 de Agosto
AC 72	Villas del Dorado
AC 63	Pq. Engativá



Mapa de recorrido

Identifica barrios, troncales, vías principales y el destino de tu ruta.

Horarios
L-S 4:00 AM - 11:00 PM
D-F 5:00 AM - 10:00 PM



Convenciones -CL Calle -KR Carrera -DG Diagonal -AC Avenida Calle -Auto Autopista
 -AV Avenida -Br Barrio -TV Transversal -AK Avenida Carrera -NQS Norte Quito Sur

Paraderos cuando el bus va hacia: Teusaquillo

- Br. La Tortigua
CL 64 - KR 126A
- Unidad Médica Emaus Hospital Engativá
CL 64 - KR 121
- Liceo Salomón Sabio
KR 121 - CL 63G
- Br. Sabana del Dorado
• CL 63B - KR 119C
• CL 63B - KR 116A
- Br. Los Laureles
KR 113B - CL 63C
- Br. Bonaire
CL 64 - KR 112C
- Br. Marandú
AC 63 - KR 112
- Br. San Antonio Urbano
AC 63 - KR 111
- Instituto Divino Niño
KR 110 - AC 63
- AV. Gonzalo Ariza
KR 110 - CL 66
- Br. San Antonio Engativá
• KR 110 - CL 68C
• CL 70 - KR 107A
- Salón Comunal Urb. El Virrey
KR 106A - CL 70A
- Br. Bosques de Mariana
KR 106A - CL 70F
- Pq. Público Plazuelas del Virrey
AC 72 - KR 105H
- Br. Álamos
AC 72 - KR 101A
- C.C. Diver Plaza Álamos
AC 72 - KR 96A
- Br. Álamos
AC 72 - KR 91A
- Br. Zaramora
AC 72 - KR 90
- AV. C. Cali
AC 72 - AV. C. Cali
- Br. Santa Helenita
• AC 72 - KR 80
• AC 72 - KR 77A
- Br. Boyacá
AC 72 - KR 73A
- Br. Palo Blanco
AC 72 - AK 70
- Br. La Estrada
• AC 72 - KR 69K
• AC 72 - KR 69C
- Éxito Ferias
AC 72 - KR 68G
- C.C. Mi Placita
AC 68 - KR 65A
- IED Centro Obrero
AC 68 - KR 62
- Pq. Público Modelo
AC 68 - KR 57
- Hsp. Infantil San José
AC 68 - KR 52
- IED Alemania Solidaria Sede C
CL 66 - KR 28B
- Col. Marillac
CL 66 - KR 27B
- Almacenes Tía
CL 66 - KR 25
- Br. Rafael Uribe
CL 66 - KR 21
- KR 17
CL 66 - KR 17
- AV. Caracas
CL 66 - AV. Caracas
- Centro Cosmos 64
AK 13 - CL 64
- Pq. Lourdes
AK 13 - CL 63A
- Cuerpo Oficial de Bomberos de Bogotá
AK 13 - CL 61
- Almacenes Tía
AK 13 - CL 57
- Tecnoparque SENA
AK 13 - CL 54
- Fundación Oftalmológica Nacional
AK 13 - CL 50
- U. Piloto
AK 13 - CL 46
- U. La Gran Colombia
AK 13 - CL 44
- Br. Sucre
AK 13 - CL 40
- RCN Radio
AK 13 - CL 38
- FECODE
AK 13 - CL 34
- Br. Teusaquillo
AC 32 - AV. Caracas

Paraderos cuando el bus va hacia: Engativá Centro

- Federación Colombiana de Fútbol
KR 16 - AC 32
- Br. Teusaquillo
KR 16 - CL 33A
- CAI Teusaquillo
AC 34 - KR 16
- Br. Teusaquillo
KR 17 - AC 34
- Br. La Magdalena
KR 17 - CL 37
- Urb. La Magdalena
AK 19 - CL 39B
- Canal Arzobispo
AK 19 - DG 40A
- Br. Palermo
AK 19 - CL 44
- Centro de Altos Estudios Sabio Caldas
TV 17 - DG 46A
- CL 51
KR 17 - CL 51
- Clí. Eusalud
KR 17 - CL 54A
- CL 58B
KR 17 - CL 58B
- Centro Johann Kepler
KR 17 - CL 61
- Br. La Esperanza
• KR 17 - CL 63C
• KR 17 - CL 66
- Col. San Pedro Nolasco
AC 68 - KR 17
- Br. Alcázares
AC 68 - KR 25
- Cementerio Chapinero
AC 68 - KR 28B
- Hsp. Infantil San José
AC 68 - KR 52
- Pq. Público Modelo
AC 68 - KR 56B
- AV. La Esmeralda
AC 68 - KR 59
- Col. Cooperativo Unión Social
AC 68 - KR 64
- Br. San Fernando Occidental
AC 68 - KR 65B
- Br. Las Ferias
AC 72 - KR 68G
- CAI Las Ferias
AC 72 - KR 68H
- Br. Las Ferias
AC 72 - KR 69P
- Br. Bonanza
AC 72 - KR 70F
- Br. Santa María
AC 72 - KR 75
- Br. Tabora
• AC 72 - KR 77A
• AC 72 - KR 80
- Br. Almería
AC 72 - AV. C. Cali
- Br. Florencia
AC 72 - KR 90
- Br. Santa Rosita
AC 72 - KR 93
- Br. El Cedro
AC 72 - KR 97
- Br. Álamos Norte
AC 72 - AK 104
- Pq. Público Plazuelas del Virrey
AC 72 - TV 106
- Pq. Público Bosques de Mariana
KR 106A - CL 71A
- Col. Endrich
KR 106A - CL 70B
- Br. Bolivia
CL 70 - KR 107A Bis
- Villas del Dorado San Antonio
KR 110 - CL 68C
- Salón Comunitario Villas del Dorado
KR 110 Bis - CL 65B
- AV. Gonzalo Ariza
KR 110 Bis - CL 64
- Pq. Público Villa Gladys II
AC 63 - KR 111C
- Br. Bonaire
CL 64 - KR 112C
- Terminal TUYO
CL 64 - KR 113D
- C.C. Muisca
CL 64 - KR 118B
- Pq. Engativá
CL 64 - KR 122A
- Col. Tomas Alva Edison
CL 64 - KR 126A



SÚBETE POR AQUÍ ES EL CAMINO

“LOS BUSES PARAN DONDE DEBEN PARAR”.

Con paraderos fijos, filas ordenadas, frecuencias de buses y rutas específicas, el SITP, Sistema Integrado de Transporte Público, está ordenando a Bogotá.