

Consulta cómo adquirir, recargar y personalizar las tarjetas en la página: www.tullave.com y en la línea gratuita: **018000 115510**



● **tullave básica**
(sin datos personales)



Recuerda los beneficios de personalizar tu tarjeta:



● **tullave plus**



● **tullave plus especial**

* Te da la facilidad de usar un viaje a crédito en los servicios zonales, (Urbano, Complementario o Especial), validando tu entrada en el torniquete de acceso al vehículo, aún si no tienes carga en tu tarjeta "tullave plus" y esta automáticamente lo descontará de tu saldo en la próxima recarga.

* En caso de pérdida o robo puedes reportarla llamando de forma gratuita a la línea 01 8000 115510 o ingresando a www.tullaveplus.com. El saldo se guardará desde el momento que hagas el reporte hasta que obtengas tu nueva tarjeta.

Conoce los puntos de venta y recarga de las tarjetas "tullave" escaneando este código:



Súbete al SITP en **5** pasos   



1 ADQUIERE LA TARJETA

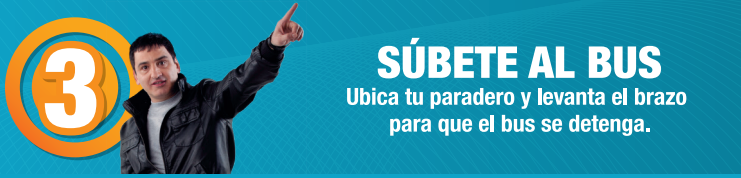
Consulta cómo adquirir y recargar las tarjetas "tullave" en: www.tullave.com y en la línea gratuita **018000115510**



2 PLANEA TU VIAJE

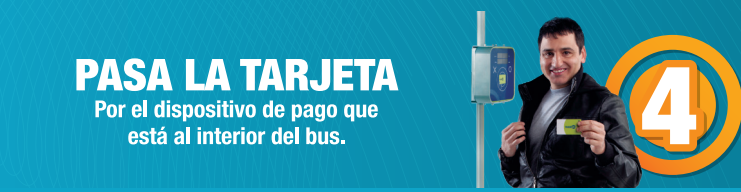
Consulta tu ruta y paraderos en www.sitp.gov.co - www.transmilenio.gov.co www.tullave.com y ahora en Moovit.

Descarga gratis la aplicación Moovit en las tiendas Googleplay para Android y Appstore para iPhone y iPad.



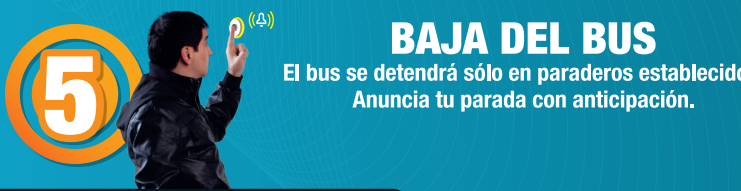
3 SÚBETE AL BUS

Ubica tu paradero y levanta el brazo para que el bus se detenga.



4 PASA LA TARJETA

Por el dispositivo de pago que está al interior del bus.






5 BAJA DEL BUS

El bus se detendrá sólo en paraderos establecidos. Anuncia tu parada con anticipación.

◆ Conserva esta información, es valiosa para tu día a día.

Más información en: Línea Gratuita **01 8000 115510** / Línea **195** Bogotá en una llamada

www.transmilenio.gov.co www.tullave.com


Síguenos en:  @SITPBTA  SITPBTA  SITPBTA

¡ATENCIÓN USUARIOS!

NUEVO SERVICIO URBANO

« AURES II - SAN CRISTÓBAL NTE. »

C142



LA TABLA DE TU RUTA C142 AHORA SE VERÁ ASÍ: 

Quando el bus va hacia Aures II:

C142 Aures II	
CL 163A	Toberín
AC 170	Villa del Prado
KR 92	Las Flores
CL 129C	El Rincón Nte.

Quando el bus va hacia San Cristóbal Norte:

C142 San Cristóbal Nte.	
KR 91	Villa Elisa
AK 50	La Campiña
AC 170	Bibl.J.M.S. Domingo
	Santa Bárbara

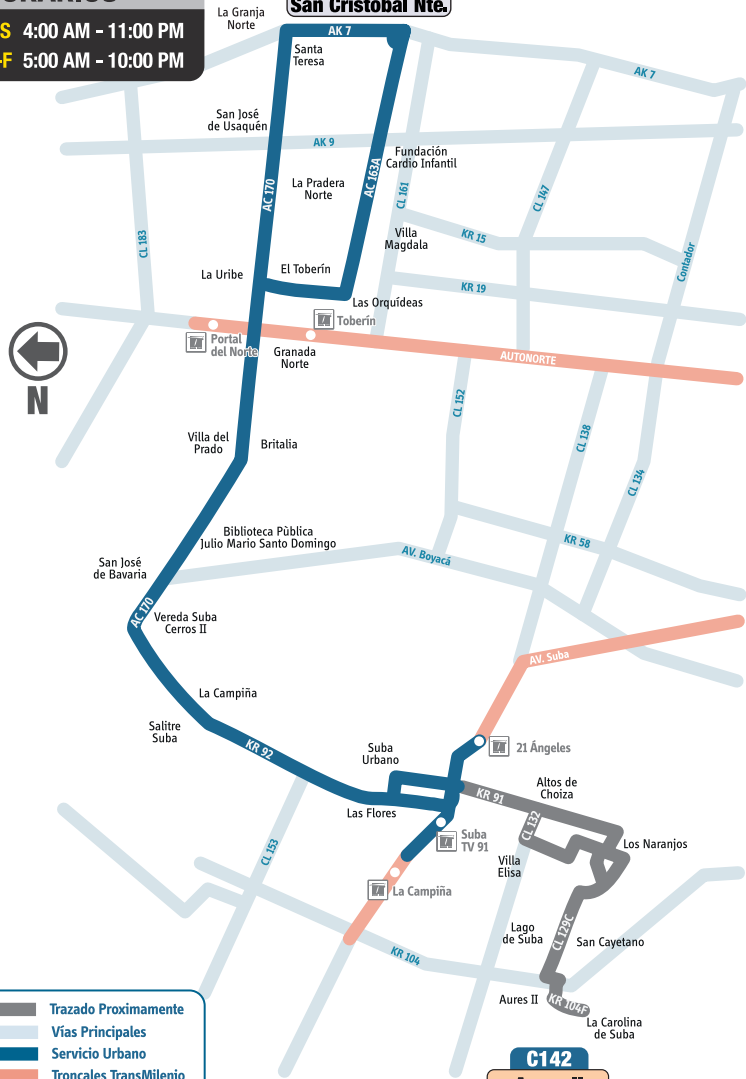


EN ESTE MAPA DE RUTA, PUEDES IDENTIFICAR EL RECORRIDO Y TU LUGAR DE DESTINO.

HORARIOS ☀️ Día

L-S 4:00 AM - 11:00 PM
D-F 5:00 AM - 10:00 PM

C142
San Cristóbal Nte.



Trazado Proximamente
Vías Principales
Servicio Urbano
Troncales TransMilenio
Estaciones TransMilenio

Convenciones

-CL Calle	-(KR) Carrera	-(DG) Diagonal	-(AC) Avenida Calle	-(Auto) Autopista
-(AV) Avenida	-(Br.) Barrio	-(TV) Transversal	-(AK) Avenida Carrera	-(NQS) Norte Quito Sur

Paraderos cuando el bus va hacia:

Aures II

- C.C. Subazar
AV. Suba - KR 91
- IED Juan Lozano
AK 91 - CL 145A
- Pq. Central de Suba
AK 91 - CL 147
- CAMI Suba
KR 92 - CL 147B
- Calle 150A
KR 92 - CL 150A
- Br. Tuna Alta
KR 92 - CL 152A
- IED Tuna Alta Sede C
KR 92 - CL 156
- Br. Tuna Alta
KR 92 - CL 157C
- CED EL Salitre - Suba
KR 92 - CL 165
- Carrera 78
AC 170 - KR 78

- Br. Barrio Iragua
AC 170 - AV. Boyacá
- Pq. San José de Bavaria
AC 170 - KR 65
- Colegio San Tarsicio
AC 170 - AV. Villas
- Colegio San Simón
AC 170 - KR 56
- Uniagraria
AC 170 - KR 54D
- Br. Granada Norte
AC 170 - KR 49B
- Avenida Calle 170
AC 170 - KR 21A
- Br. Toberín
AC 170 - KR 19A
- Colegio San Façon
AC 170 - KR 17A
- Br. Villas de Aranjuez
AC 170 - KR 14

- Br. Pradera Norte
AC 170 - AK 9
- Comunidad Hijas de María Auxiliadora
AC 170 - KR 8G
- Centro María Auxiliadora
AC 170 - KR 8
- Br. Santa Teresa
CL 170 - AK 7
- CUN sede Norte
AK 7 - CL 166
- Br. Servitá
AK 7 - CL 165
- IED Divino Maestro
AK 7 - CL 163A
- CED Divino Maestro
CL 163A - KR 7D
- Br. San Cristobal Norte
CL 163A - KR 8C

C142
Aures II

CL 163A	Toberín
AC 170	Villa del Prado
KR 92	Las Flores
CL 129C	El Rincón Nte.

C142
San Cristóbal Nte.

KR 91	Villa Elisa
AK 50	La Campiña
AC 170	Bibl.J.M.S. Domingo
AC 170	Santa Bárbara

Paraderos cuando el bus va hacia:

San Cristóbal Norte

- Br. San Cristóbal Norte
CL 163A - KR 8G
- Carrera 13A
CL 163A - KR 13A
- Br. Babilonia
CL 163A - KR 14 D
- Carrera 16A
CL 163A - KR 16A
- Br. Las Orquídeas
CL 163A - KR 19A
- Avenida Calle 164
CL 164 - KR 19B
- Br. Toberín
KR 20 - CL 164A
- Calle 166
KR 20 - CL 166
- CL 169
KR 20 - CL 169

- Br. La Uribe
AC 170 - KR 20A
- Uniagraria
AC 170 - KR 49B
- KR 55
AC 170 - KR 54C
- Br. Villa del Prado
AC 170 - CL 56A
- Carrera 62
AC 170 - KR 62
- Universidad Antonio Narino
AC 170 - KR 65
- Gimnasio Iragua
AC 170 - Av Boyacá
- Carreara 78
AC 170 - KR 78
- CED EL Salitre - Suba
KR 92 - CL 169B

- Br. Salitre Suba
KR 92 - CL 158
- C.C. Rosales de Suba
Kr 92 - CL 156
- CAI El Pinar
KR 92 - AC 153
- Br. Bosques de San Jorge
KR 92 - CL 151
- CAMI Suba
KR 92 - CL 147B Bis
- Br. Java I Sector
AV. Suba - KR 95 B
- Br. Las Flores
AV. Suba - KR 96
- Centro Suba
AV. Suba - KR 91



SÚBETE
POR AQUÍ ES EL CAMINO

“LOS BUSES PARAN DONDE DEBEN PARAR”.

Con paraderos fijos, filas ordenadas, frecuencias de buses y rutas específicas, el SITP, Sistema Integrado de Transporte Público, está ordenando a Bogotá.